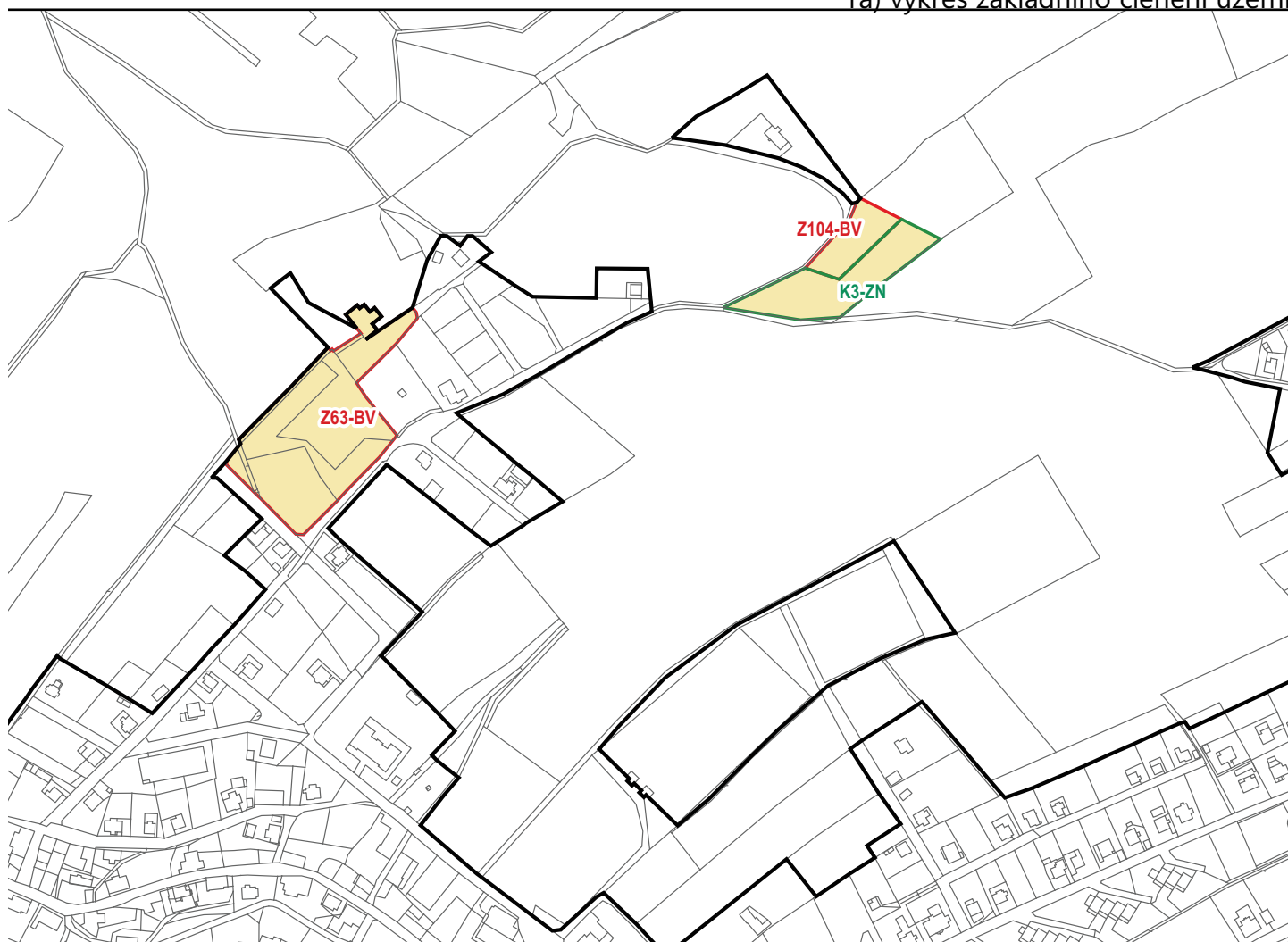
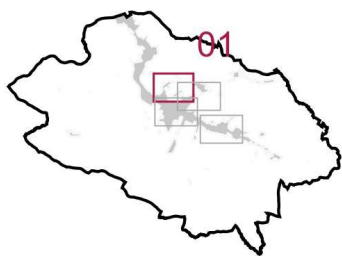




ZMĚNA č. 1 ÚZEMNÍ PLÁN MIKULÁŠOVICE - NÁVRH  
1a) výkres základního členění území






výkres základního členění / 1: 5 000 / část 01 - lokalita Za hřbitovem



prvky mapového podkladu

-  zastavěné území obce k 4. 2. 2020
-  linie katastrální hranic

návrhové plochy změny č. 1 úp Mikulášovice

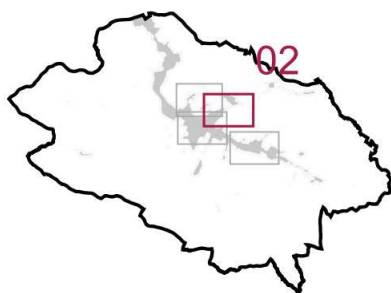
-  Z100-SM zastavitelná plocha
-  K3-ZN plocha změn využití v krajině
-  specifická plocha

# ZMĚNA č. 1 ÚZEMNÍ PLÁN MIKULÁŠOVICE - NÁVRH


## 1a) výkres základního členění území




výkres základního členění / 1: 5 000 / část 02 - lokalita Mikulášovičky





prvky mapového podkladu

 zastavěné území obce k 4. 2. 2020

 linie katastrální hranic

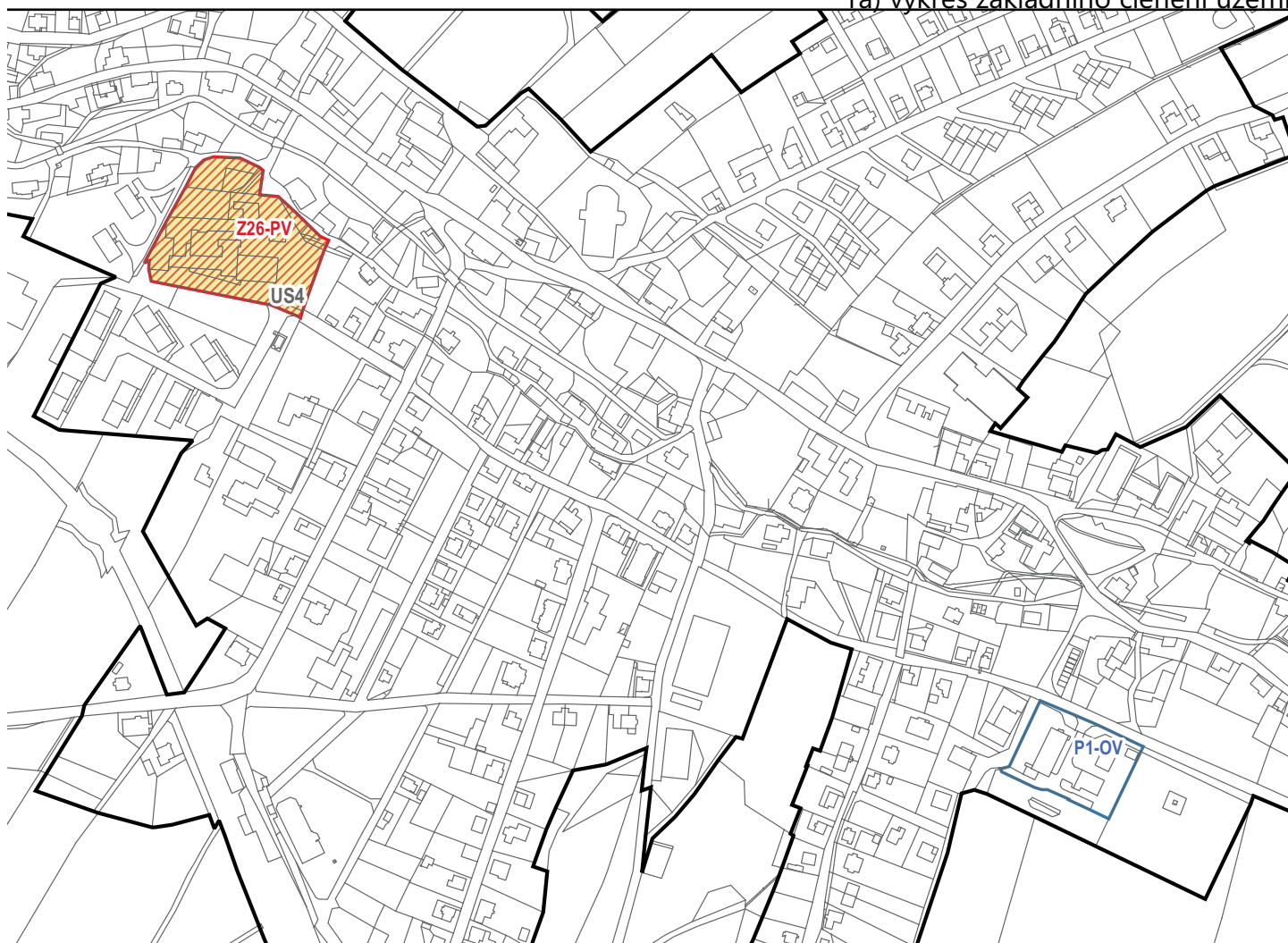
návrhové plochy změny č. 1 úp Mikulášovice

 Z100-SM zastavitelná plocha

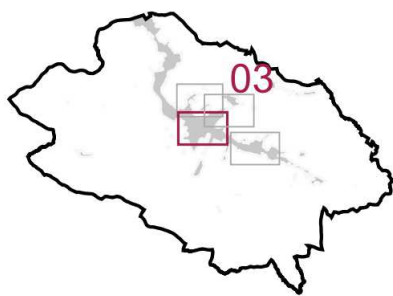
 specifická plocha

# ZMĚNA Č. 1 ÚZEMNÍ PLÁN MIKULÁŠOVICE - NÁVRH



## 1a) výkres základního členění území







výkres základního členění / 1: 5 000 / část 03 - lokalita Mikulášovice - střed



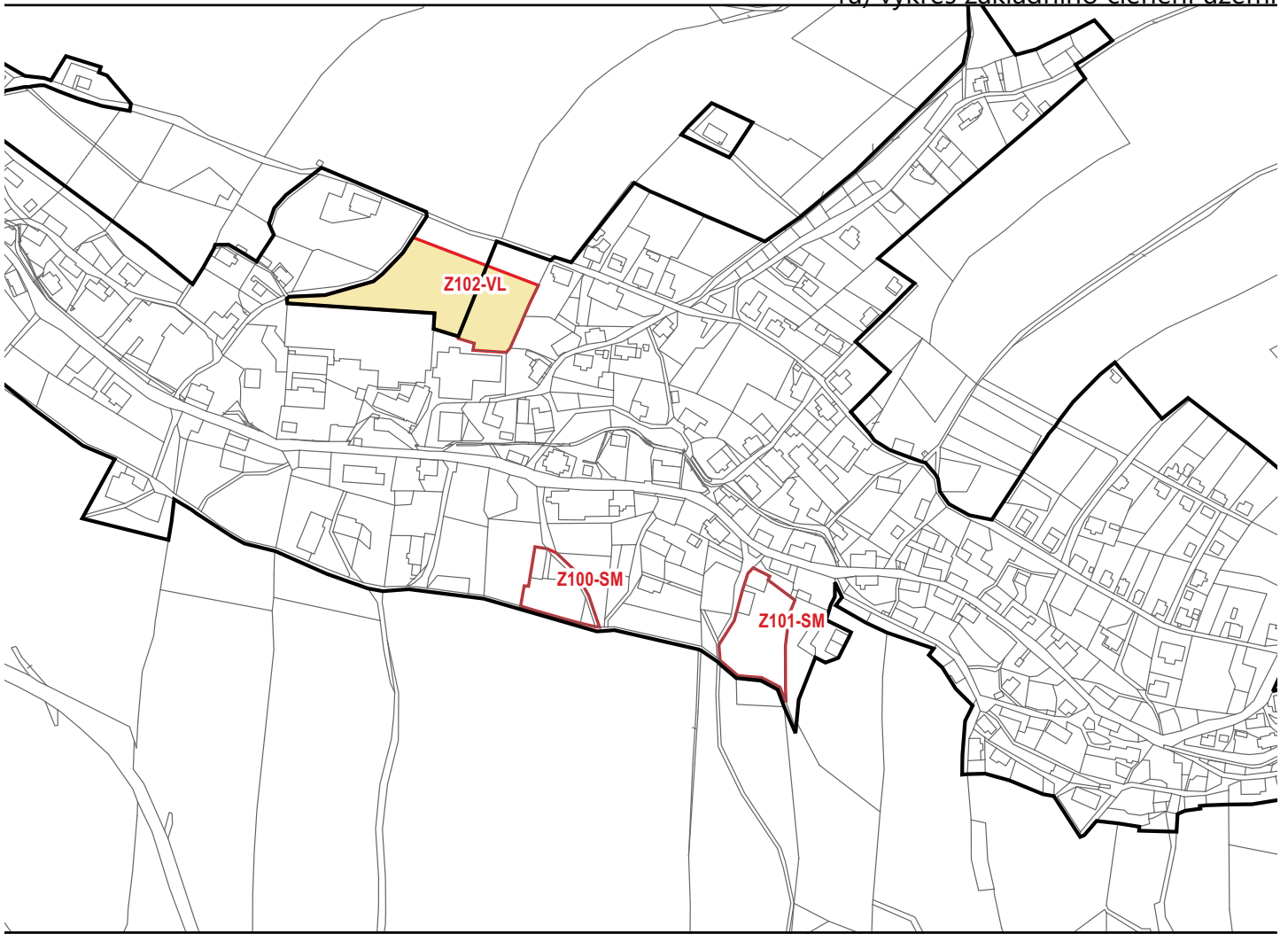
### prvky mapového podkladu

-  zastavěné území obce k 4. 2. 2020
-  linie katastrální hranic

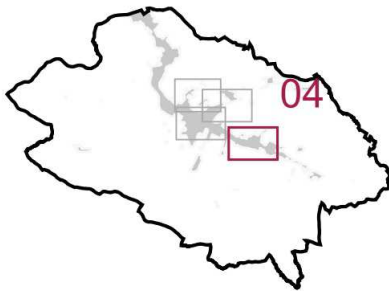
### návrhové plochy změny č. 1 úp Mikulášovice

-  Z26-PV zastavitelná plocha
-  P1-OV plocha přestavby
-  specifická plocha
-  plochy určené k prověření územní studií


ZMĚNA č. 1 ÚZEMNÍ PLÁN MIKULÁŠOVICE - NÁVRH  
1a) výkres základního členění území



výkres základního členění / 1: 5 000 / část 04 - lokalita Mikulášovice - horní střed



prvky mapového podkladu

 zastavěné území obce k 4. 2. 2020

 linie katastrální hranic

návrhové plochy změny č. 1 úp Mikulášovice

 Z100-SM zastavitelná plocha

 specifická plocha